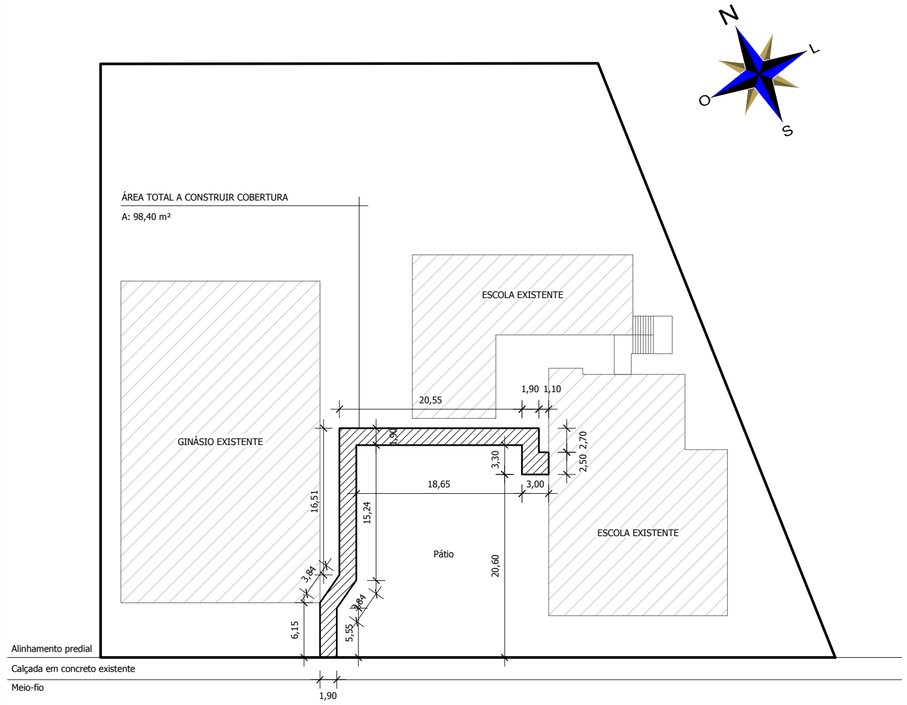

Localização
Escala 1/750

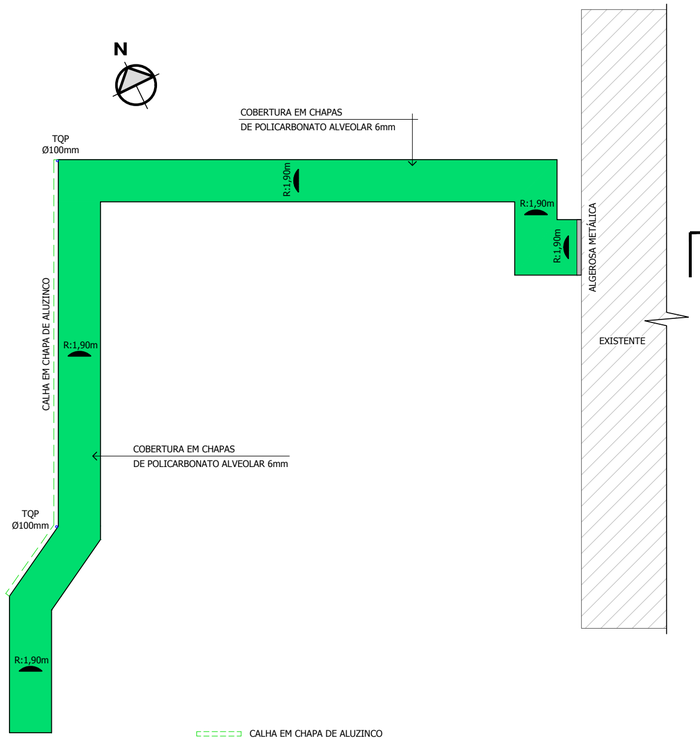

Planta de Cobertura
Escala 1/200

COORDENADAS DE LOCALIZAÇÃO DA OBRA: 29° 39' 3.52" S - 52° 41' 21.94" O
COORDENADAS DE LOCALIZAÇÃO DO MUNICÍPIO: 29° 36' 14" S 52° 40' 58" O
LOCALIDADE: Bairro Rio Pardense, Município de Vale do Sol - RS
LEGENDA
PRÉDIOS EXISTENTES
PASSARELA COBERTA EM POLICARBONATO A CONSTRUIR
ÁREA TOTAL DA COBERTURA: 98,40m
PERÍMETRO DA COBERTURA: 106,73m
EXTENSÃO TOTAL DA COBERTURA: 51,14m



Situação
Sem Escala

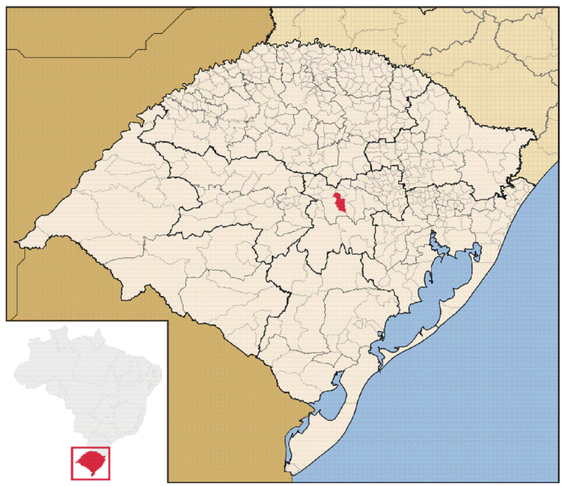

Localização do Município
Sem Escala

MUNÍCIPIO DE VALE DO SOL
PODER EXECUTIVO
RUA AUGUSTO EMMEL, Nº 96, CENTRO, CEP. 96878-000, FONE: 015 (51) 3750-1122

KATCZINSKIengenharia

PROJETO DE PASSARELA COBERTA EM POLICARBONATO
RUA PROF. ORLANDO SCHLITTLER, BAIRRO RIO PARDENSE, VALE DO SOL - RS.

Projeto:
JOAO LUIZ DOS SANTOS
KATCZINSKI:00311836038
Assinado de forma digital por JOAO LUIZ DOS SANTOS KATCZINSKI:00311836038
Dados: 2021.12.07 11:36:10 -03'00'

Eng.º Civil - João Luiz Katczinski
CREA - RS213510

Cliente:
Prefeitura Municipal de Vale do Sol/RS (EMEF. Felipe dos Santos)
CNPJ: 94.577.574/0001-70

Escala
Indicada

Conteúdo da Prancha
SITUAÇÃO E LOCALIZAÇÃO, COBERTURA E QUADRO DE ÁREAS

Projetista
Daniel Schwanz

Data
Dezembro / 2021

Prancha
01/04